

INFORME DIARIO DE MONITOREO DE MEDIOS*

*Vigilancia basada en eventos de interés epidemiológico mediante el monitoreo de medios abiertos de comunicación locales y nacionales.

Reporte de eventos:

Tema	Medio	Fecha	Resumen	Liga	Prioridad
Covid-19	El sol de Cuernavaca	24 junio 2020	En Morelos este miércoles, especialistas confirmaron que se han registrado 118 nuevos casos confirmados de Covid-19, es decir, dos mil 666 confirmados acumulados, 297 confirmados activos, dos mil 2255 negativos, y 13 nuevas defunciones en 24 horas, es decir, 644 morelenses han perdido la vida.	https://www.elsoldecuernavaca.com.mx/local/cuernavaca-alcanza-los-500-contagios-de-covid-19-5407448.html	Bajo
Covid-19	El sol de Cuernavaca	24 junio 2020	México llegó este miércoles a 196 mil 847 casos acumulados y a 24 mil 324 muertes por Covid-19 con la notificación de 5 mil 437 nuevos contagios y 947 nuevos decesos, informaron las autoridades de Salud.	https://www.elsoldecuernavaca.com.mx/mexico/sociedad/mexico-acumula-196-mil-847-contagios-y-24-mil-324-muertos-por-covid-19-5408786.html	Bajo
Covid-19	El sol de Cuernavaca	24 junio 2020	La Organización Panamericana de la Salud (OPS) brindó apoyo al gobierno del presidente Andrés Manuel López Obrador luego de que en las últimas semanas se registró una tendencia creciente en el número de casos de Covid-19, por lo que revisa los datos y cifras para que se adopten nuevas medidas de distanciamiento social y se pueda "controlar esta ola de transmisión".	https://www.elsoldecuernavaca.com.mx/mexico/ops-brinda-apoyo-a-mexico-para-controlar-contagios-de-covid-19-5408007.html	Bajo
Covid-19	El sol de Cuernavaca	24 junio 2020	En Morelos este miércoles, especialistas confirmaron que se han registrado 118 nuevos casos confirmados de Covid-19, es decir, dos mil 666 confirmados acumulados, 297 confirmados activos, dos mil 2255 negativos, y 13 nuevas defunciones en 24 horas, es decir, 644 morelenses han perdido la vida.	https://www.elsoldecuernavaca.com.mx/local/cuernavaca-alcanza-los-500-contagios-de-covid-19-5407448.html	Bajo
Covid-19	El sol de Cuernavaca	24 junio 2020	Los enfermos de la Covid-19 -tanto si tienen síntomas como si no- tienen la capacidad de contaminar el entorno, lo que destaca la importancia de la limpieza ambiental de las áreas ocupadas por estos pacientes, según un estudio realizado en China y que publica hoy, miércoles, la revista mSphere.	https://www.elsoldecuernavaca.com.mx/mundo/los-pacientes-asintomaticos-de-covid-19-tambien-pueden-contaminar-el-entorno-coronavirus-pandemia-5406729.html	Bajo
Covid-19	El sol de Cuernavaca	24 junio 2020	La pandemia de Covid-19 en Latinoamérica, región que está a punto de superar la barrera de los 100 mil muertos, se encuentra en "una fase intensa, con una tendencia preocupante a un continuado aumento de casos", subrayó hoy el jefe de emergencias de la Organización Mundial de la Salud (OMS).	https://www.elsoldecuernavaca.com.mx/mundo/pandemia-sigue-en-fase-preocupante-e-intensa-en-latinoamerica-oms-5406333.html	Bajo



SERVICIOS
DE SALUD



<http://ssm.gob.mx>



Servicios de Salud Morelos



@MorelosSalud

Tema	Medio	Fecha	Resumen	Liga	Prioridad
Covid-19	Diario de Morelos	25 junio 2020	Cuernavaca, MORELOS.- Entre el respaldo a la reapertura de más negocios debido a que de ello depende la reactivación económica, ciudadanos también están conscientes del riesgo latente de contagio de COVID-19, en medio de una fase en semáforo rojo, de máximo contagio, de acuerdo a las autoridades de salud.	https://www.diariodemorelos.com/noticias/divide-ciudadanos-de-cuernavaca-la-apertura-de-m-s-negocios	Bajo
Covid-19	Diario de Morelos	25 junio 2020	Hugo López-Gatell, subsecretario de Prevención y Promoción de la Salud, recomienda a las autoridades estatales a que favorezcan la actividad física entre la población. Destacó que es deseable que se inicie con las actividades físicas; aún en semáforo color rojo, dijo, "en los parques se puede practicar actividad física".	https://www.diariodemorelos.com/noticias/sugieren-autoridades-federales-abrir-los-parques-en-morelos	Bajo
Covid-19	Diario de Morelos	24 junio 2020	La Comisión Estatal del Agua (Ceagua) informó que durante las próximas horas en Morelos se espera tiempo inestable, con cielo medio nublado a nublado variando a lo largo del día, con potencial para lluvias moderadas de 5.1 a 25 mm de manera generalizada, y máximos puntuales de 25.1 a 50 mm.	https://www.diariodemorelos.com/noticias/alerta-lluvias-fuertes-en-morelos-esta-noche	Bajo
Lluvias	La Unión	25 junio 2020	Zona sur.- Autoridades llamaron a la población a extremar precauciones durante esta temporada de lluvias, ya que en las próximas horas seguirá el mal clima.	https://www.launion.com.mx/morelos/zona-sur/noticias/162731-alertan-por-las-lluvias-en-la-zona-sur.html	Bajo
Lluvias	La Jornada de Morelos	25 junio 2020	La lluvia de la noche de este martes y la madrugada de este miércoles, afectó unas 50 viviendas ubicadas en la unidad habitacional Las Moras II, ubicado al sur del municipio de Jiutepec. Según dio a conocer el presidente municipal, Rafael Reyes, la problemática estará siendo atendida con detenimiento, a fin de garantizar la salud de los vecinos de la zona.	http://www.lajornadamorelos.com.mx/econom%C3%ADa/2020/06/25/22048/50-casas-fueron-afectadas-por-las-lluvias-en-jiutepec	Bajo
Lluvias	La Jornada de Morelos	25 junio 2020	La dirigencia de la Cámara Nacional de Comercio (Canaco-Cuernavaca), urgió a las autoridades estatales y municipales, generar un plan para prevenir y evitar la fuente de contagio por COVID-19 en la que se puede convertir el comercio ambulante y los tianguis públicos en la capital morelense.	http://www.lajornadamorelos.com.mx/econom%C3%ADa/2020/06/25/22046/el-ambulante-un-im%C3%A1n-contagios-alerta-la-canaco	Bajo



SERVICIOS
DE SALUD



<http://ssm.gob.mx>



Servicios de Salud Morelos



@MorelosSalud

INFORME DE RIESGOS METEOROLÓGICOS

Fuente: Servicio Meteorológico Nacional de México, CONAGUA.

E PRONOSTICAN LLUVIAS PUNTUALES INTENSAS EN TAMAULIPAS, PUEBLA, VERACRUZ, GUERRERO, OAXACA Y CHIAPAS.

Para hoy, la **onda tropical No. 7** asociada con una **zona de baja presión con probabilidad de desarrollo ciclónico** se ubicará al sur de las costas de Colima y Michoacán, ocasionarán lluvias muy fuertes en Nayarit, Jalisco, Colima y Michoacán, llegando a registrarse lluvias puntuales intensas en Guerrero, las lluvias se acompañarán de descargas eléctricas, rachas de viento al paso de las tormentas y posibles granizadas.

Un **canal de baja presión** se extenderá sobre el interior del territorio nacional, aunado a **inestabilidad atmosférica superior** y a la entrada de humedad proveniente de ambos océanos, ocasionarán chubascos y lluvias fuertes a muy fuertes acompañadas de descargas eléctricas, rachas de viento al paso de las tormentas y posibles granizadas en el norte, noreste, centro y oriente del país, con la probabilidad de lluvias intensas en Tamaulipas, Puebla y Veracruz.

La **onda tropical No. 9** se desplazará sobre el sureste de México, provocando lluvias puntuales intensas en Oaxaca y Chiapas, así como lluvias puntuales fuertes en Tabasco, las cuales se acompañarán de descargas eléctricas, rachas de viento y posibles granizadas.

Prevalecerá el ambiente diurno caluroso a muy caluroso con temperaturas máximas superiores a 40°C en 9 entidades del país, pudiendo superar los 45°C en Baja California, Sonora y Sinaloa.

Las lluvias podrían acompañarse de descargas eléctricas, posible caída de granizo y fuertes rachas de viento durante las tormentas.

Pronóstico de Precipitación:

Intervalos de chubascos con lluvias puntuales fuertes (25 a 50 litros por metro cuadrado) acompañados de descargas eléctricas, granizadas y rachas fuertes de viento durante las tormentas: San Luis Potosí, Guanajuato, Querétaro, Tlaxcala, Estado de México, Ciudad de México, **Morelos** y Tabasco.

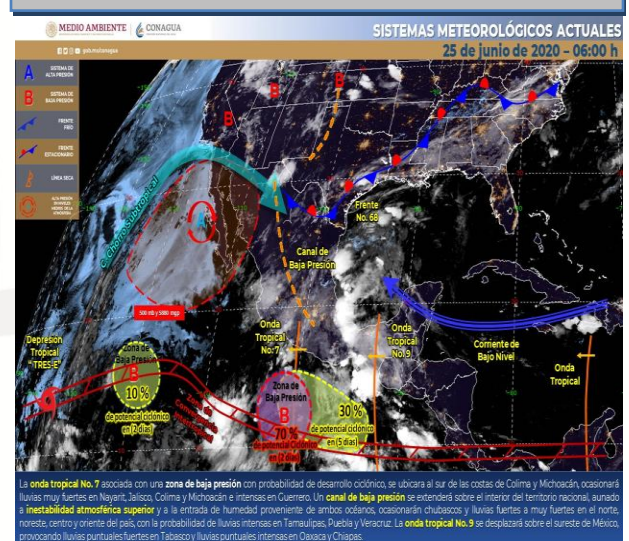
Pronóstico de Temperaturas Máximas:

Temperaturas máximas de 35°C a 40°C: Coahuila, Nuevo León, Tamaulipas, San Luis Potosí (oriente), Durango, Guanajuato (suroeste), Colima, **Morelos (sur)**, Veracruz, Oaxaca (suroeste y región del Istmo), Campeche y Yucatán.

Pronóstico en región Mesa Central:

Cielo medio nublado durante la mañana, por la tarde se incrementará la nubosidad y se pronostican lluvias puntuales intensas en Puebla, muy fuertes en Hidalgo, así como fuertes en Guanajuato, Querétaro, Tlaxcala y **Morelos**, todas con descargas eléctricas y posibles granizadas. Ambiente caluroso y viento de dirección variable de 15 a 30 km/h, con rachas de 45 km/h en zonas de tormenta.

IMAGEN DE SATELITE



SERVICIOS
DE SALUD



<http://ssm.gob.mx>



Servicios de Salud Morelos



@MorelosSalud

INFORME DE MONITOREO VOLCÁNICO Y SISMOLÓGICO

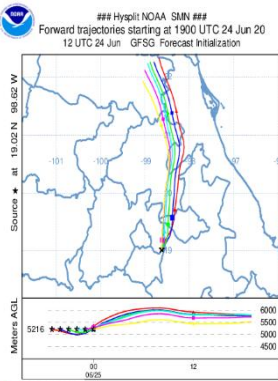
Fuente: Servicio Sismológico Nacional, UNAM. / Centro nacional de Prevención de Desastres (CENAPRED)

En las últimas 24 horas, mediante el sistema de monitoreo del volcán Popocatepetl se identificaron **54 exhalaciones** acompañadas de gases volcánicos y en ocasiones de ligeras cantidades de ceniza. Además, se **registraron 58 minutos de tremor**, una explosión menor registrada ayer a las 23:59 h y un sismo volcanotectónico registrado ayer a las 16:58 h, con magnitud calculada de 1.5.

Durante la noche se observó incandescencia al interior del cráter. Al momento de este reporte, no se tiene visibilidad del volcán, cualquier emisión de vapor de agua, gas y ceniza se dispersará en dirección noreste.

NIVEL DE ALERTA	SEMAFORO	AMARILLO-FASE 2
	Incremento de actividad: <ul style="list-style-type: none"> • Pluma de vapor de agua y gas • Ligeras caídas de ceniza en áreas cercanas • Caída de fragmentos incandescentes • Crecimiento y destrucción de domos de lava • Posibilidad de flujos piroclásticos por explosiones • Flujos de lodo o escombros de corto alcance 	

RECOMENDACIONES PARA LA FASE AMARILLO FASE 2
<ol style="list-style-type: none"> 1. Continuar con el radio de seguridad de 12 km, por lo que la permanencia en esa área no está permitida. 2. Controlar el tránsito entre Santiago Xalitizintla y San Pedro Nexapa, vía Paso de Cortés. 3. A las autoridades de Protección Civil, mantener sus procedimientos preventivos, de acuerdo con sus planes operativos. 4. A la población se le recomienda elevar la atención a los avisos de las autoridades de su localidad y se exhorta a no acercarse al volcán, y mucho menos al cráter. 5. Mantenerse fuera de cañadas ante posibles flujos de lodo, principalmente en temporada de lluvias.

PRONOSTICO DE CAIDA DE CENIZA
 <p>En caso de una exhalación de ceniza volcánica, el pronóstico de trayectoria sería hacia el norte de la posible exhalación. Iniciando su trayectoria en la zona oeste y noroeste del estado de Puebla; zona suroeste, oeste y noroeste del estado de Tlaxcala; zona sureste y este del Estado de México; zona sureste y este del estado de Hidalgo.</p>

ÚLTIMO SISMO	
ÚLTIMO SISMO	SISMOS RECIENTES
TIEMPO DEL CENTRO DE MÉXICO FECHA: 2020-06-25 HORA: 09:00:25 MAGNITUD: 4.1 EPICENTRO LATITUD: 15.64° LONGITUD: -96.06° LOCALIZACIÓN: 17 KM AL SURESTE DE CRUCECITA, OAXACA PROFUNDIDAD: 9 KM	

MAPA DE LA REPUBLICA MEXICANA
 <p>Servicio Sismológico Nacional UNAM, México. Leaflet © Colaboradores de OpenStreetMap</p>



MORELOS
2018 - 2024



Fecha: 25 de junio del 2020
Semana Epidemiológica: 26
Área: Coordinación de Vigilancia Epidemiológica, **UIES.**

INFORME DE TEMPERATURAS Y CALIDAD DEL AIRE

Fuente: Comisión Estatal de Agua (CEAGUA)

ICA	CALIDAD DEL AIRE	PROTEJA SU SALUD
0-50	Buena	No se anticipan impactos a la salud cuando la calidad del aire se encuentra en este intervalo.
51-100	Moderada	Las personas extraordinariamente sensitivas deben considerar limitación de los esfuerzos físicos excesivos y prolongados al aire.
101-150	Dañina a la salud de los grupos sensitivos	Los niños adultos activos, y personas con enfermedades respiratorias tales como el asma, deben evitar los esfuerzos físicos excesivos y prolongados al aire.
151-200	Dañina a la salud	Los niños adultos activos, y personas con enfermedades respiratorias tales como el asma, deben evitar los esfuerzos físicos excesivos y prolongados al aire libre; las demás personas, especialmente los niños, deben limitar los esfuerzos excesivos y prolongados al aire libre.
201-300	Muy dañina a la salud	Los niños adultos activos, y personas con enfermedades respiratorias tales como el asma, deben evitar todos los esfuerzos excesivos al aire libre; las demás personas, especialmente los niños, deben limitar los esfuerzos físicos excesivos al aire libre.
300+	Arriesgado	

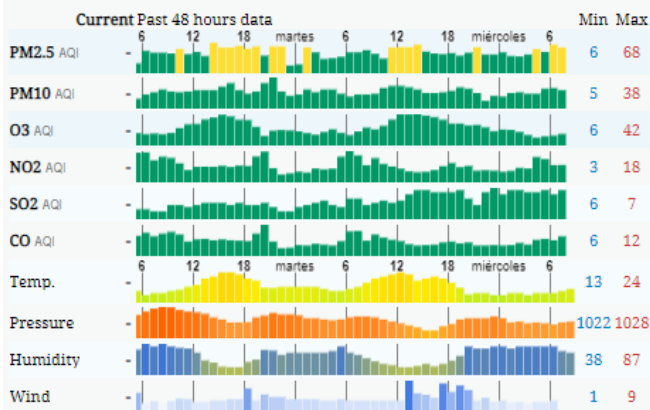
CALIDAD DEL AIRE CUERNAVACA, MORELOS.

Estación de Monitoreo Cuernavaca Centro, Morelos

55

Moderado

Actualizado el miércoles 8:00
Temp.: 16°C



PRONOSTICO DEL TIEMPO EN MORELOS

Municipio	Max	Mín	Municipio	Max	Mín
Amacuzac	33°	20°	Puente de Ixtla	33°	20°
Axochiapan	31°	20°	Temixco	34°	16°
Ayala	31°	20°	Tepalcingo	30°	19°
Cuautla	32°	18°	Tepoztlán	27°	13°
Cuernavaca	27°	14°	Tlaltizapan	27°	20°
Huitzilac	19°	10°	Tlaquiltenango	34°	21°
Jiutepec	31°	17°	Zacatepec	29°	20°
Jojutla	33°	20°	Zacualpan	26°	15°

TEMPERATURAS MAXIMAS Y MINIMAS

Mínimas

Huitzilac	10°
Tetela del Volcán	12°
Tepoztlán	13°
Ocuituco	14°

Máximas

Tlaquiltenango	34°
Jojutla	33°
Cuautla	32°
Axochiapan	31°



SERVICIOS
DE SALUD



<http://ssm.gob.mx>



Servicios de Salud Morelos



@MorelosSalud

Calle Gustavo Gómez Azcárate No. 205, Col. Lomas de la Selva
C.P. 62270, Cuernavaca, Morelos. Tel.: 318 84 50.

MONITOREO BASADO EN EVENTOS Y ESPII

Fuente: Jurisdicciones Sanitarias del estado de Morelos.

JURISDICCION SANITARIA I:

- CASO EFE:
 - Femenino de 21 años de edad con residencia en Jiutepec, inicio de síntomas y exantema 21/06/2020, primer contacto con los servicios de salud 24/06/2020, toma de muestra para laboratorio Suero y E. Faríngeo 24/06/2020 **pendiente resultado**, unidad notificante C.S Huizachera, SSA, JSI.

JURISDICCION SANITARIA II:

- SIN EVENTOS EXTRAORDINARIOS.

JURISDICCION SANITARIA III:

- SIN EVENTOS EXTRAORDINARIOS.

REPORTE DE LLUVIAS.

- Durante la noche de ayer y la madrugada de hoy se presentaron lluvias ligeras y moderadas en el estado, con ráfagas de viento sin afectaciones.

Al momento no se tiene reporte de afectaciones relevantes que requieran intervenciones de salud.



SERVICIOS
DE SALUD



<http://ssm.gob.mx>



Servicios de Salud Morelos



@MorelosSalud